
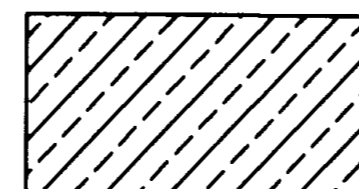
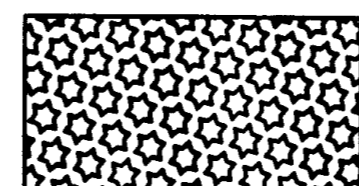
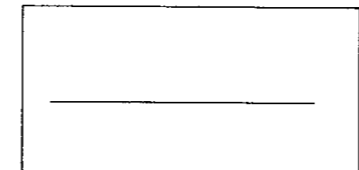


# Legenda

 ZONA 1  
Parti di territorio di interesse storico, artistico e pregio ambientale

 ZONA 2  
Parti di territorio destinate prevalentemente alla residenza

 ZONA 3  
Parti di territorio destinate prevalentemente a insediamenti industriali commerciali, e servizi pubblici

 ZONA 4  
aree agricole

REGIONE PIEMONTE PROVINCIA DEL VERBANO CUSIO OSSOLA

COMUNITA' MONTANA n.18 DELLA VALLE OSSOLA



## COMUNE DI DOMODOSSOLA

### Piano Regolatore Generale Comunale P.R.G.C.

Titolo: Piano di localizzazione dei distributori di carburante

Scala : 1 : 10.000

Data di stesura : 30/05/2005

Aggiornamento : 30/09/2000

TAV. 6P

Adozione Progetto Definitivo: Sindaco :

Trasmissione in Regione : Progettista :

Provvedimento di Approvazione : Segretario Comunale :

